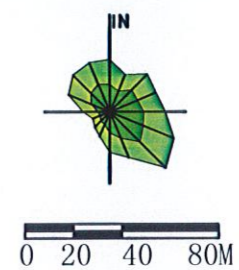
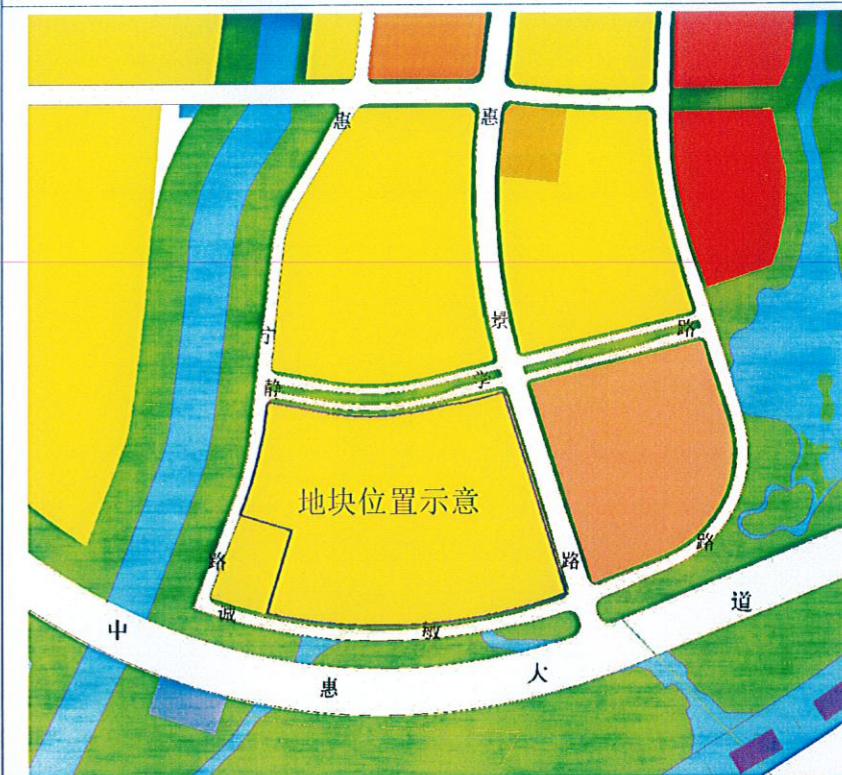


地块区位图



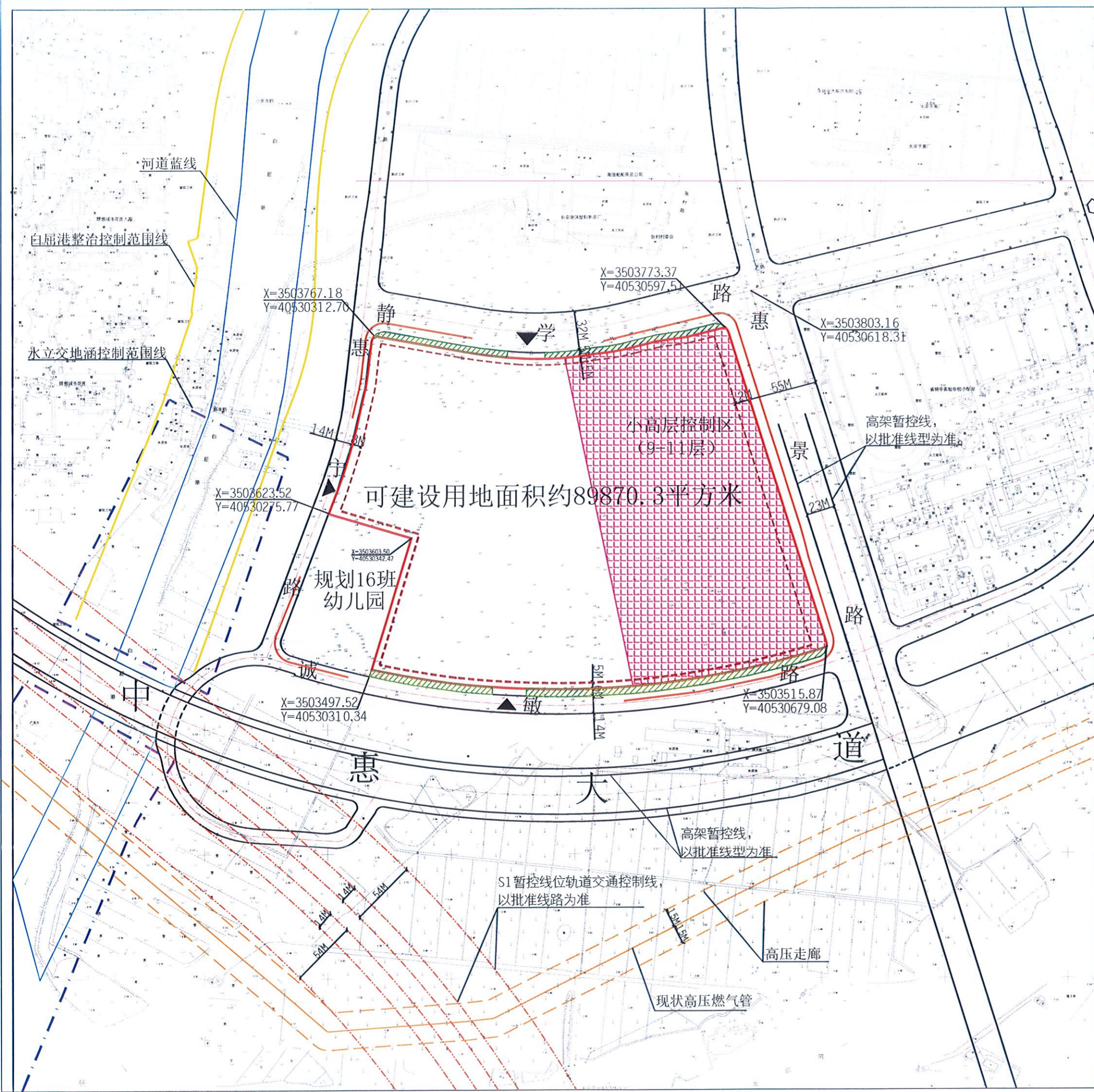
说明：  
本地块一年内未签订国有土地使用权出让合同的，地块规划图自行失效。

图例

- [Symbol] 道路红线及中心线
- [Symbol] 高压线及高压控制走廊
- [Symbol] 可建设用地范围线
- [Symbol] 轨道交通控制线
- [Symbol] 建筑控制线
- [Symbol] 文物保护范围
- [Symbol] 高层建筑控制线
- [Symbol] 现状保留建筑
- [Symbol] 地下空间控制线
- [Symbol] 绿地范围
- [Symbol] 禁止机动车出入口控制线
- [Symbol] 尺寸标注
- [Symbol] 机动车开口方向
- [Symbol] 小高层控制区
- [Symbol] 坐标标注

无锡市自然资源和规划局地块规划图

地块位置	惠景路-诚敏路-惠宁路-静学路		
地块名称	惠山新城静学路与惠宁路交叉口东南侧地块	地块编号	XDG-2020-60号
所属行政区	惠山区	日期	2020年8月



可建设用地面积约89870.3平方米

规划16班  
幼儿园

小高层控制区  
(9-11层)

高架暂控线，  
以批准线型为准。

S1 暂控线位轨道交通控制线，  
以批准线路为准

高压走廊

现状高压燃气管

河道蓝线

白屈港整治控制范围线

水立交地涵控制范围线

X=3503767.18  
Y=40530312.70

X=3503623.52  
Y=40530275.77

X=3503603.50  
Y=40530342.47

X=3503497.52  
Y=40530310.34

X=3503773.37  
Y=40530597.51

X=3503803.16  
Y=40530618.31

X=3503515.87  
Y=40530679.08

X=46339.925  
Y=78053.532 坐标标注